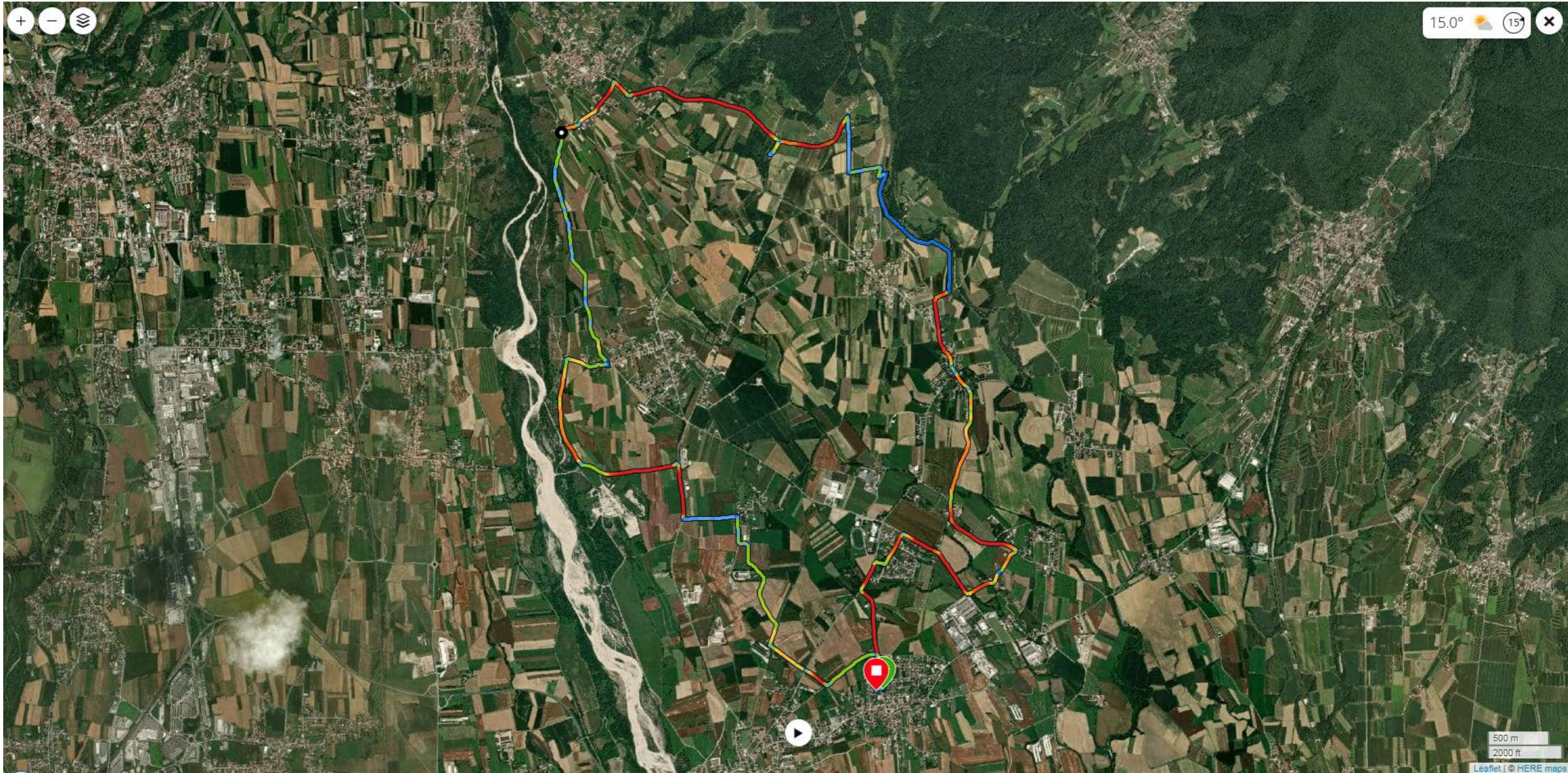


# PERCORSO BICI PARROCCHIA 2026



DETTAGLI PERCORSO

## Povoletto Bici Parrocchia 2026

Mountain bike

Indicazioni di guida

Privato: disponibile solo a te.

18.28 km Distanza  
79 m Ascesa totale  
80 m Discesa totale

13.7 km/h Velocità media  
1:20:03 Obiettivo di tempo

Quota Espandi

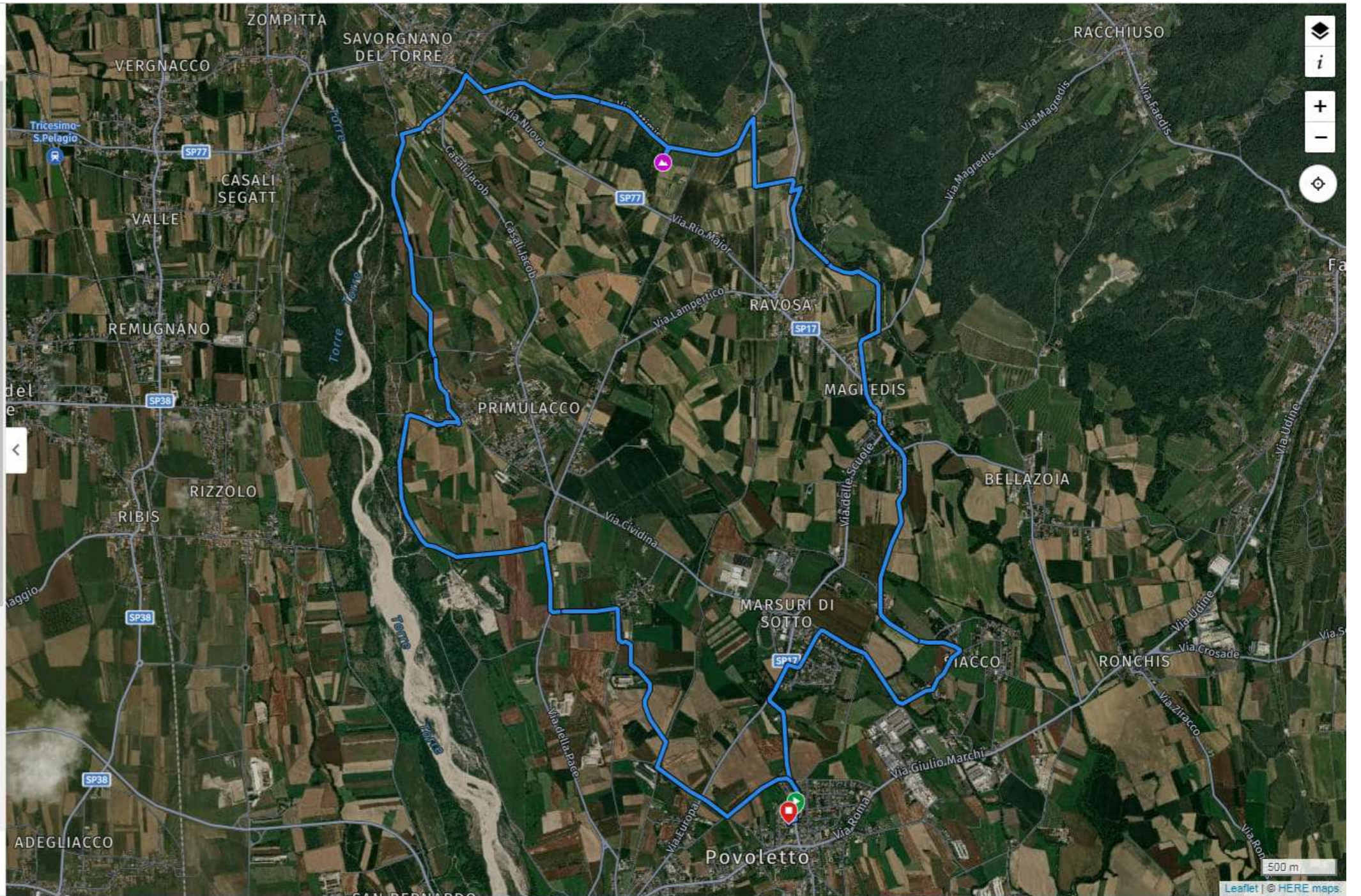


Salite

Punti percorso

Visualizza 1 salita

Invia al dispositivo



DETTAGLI PERCORSO

# Povoletto Bici Parrocchia 2026

Mountain bike

Indicazioni di guida

Privato: disponibile solo a te.

18.28 km      79 m      80 m  
Distanza      Ascensione totale      Discesa totale

13.7 km/h      1:20:03  
Velocità media      Obiettivo di tempo

## Quota

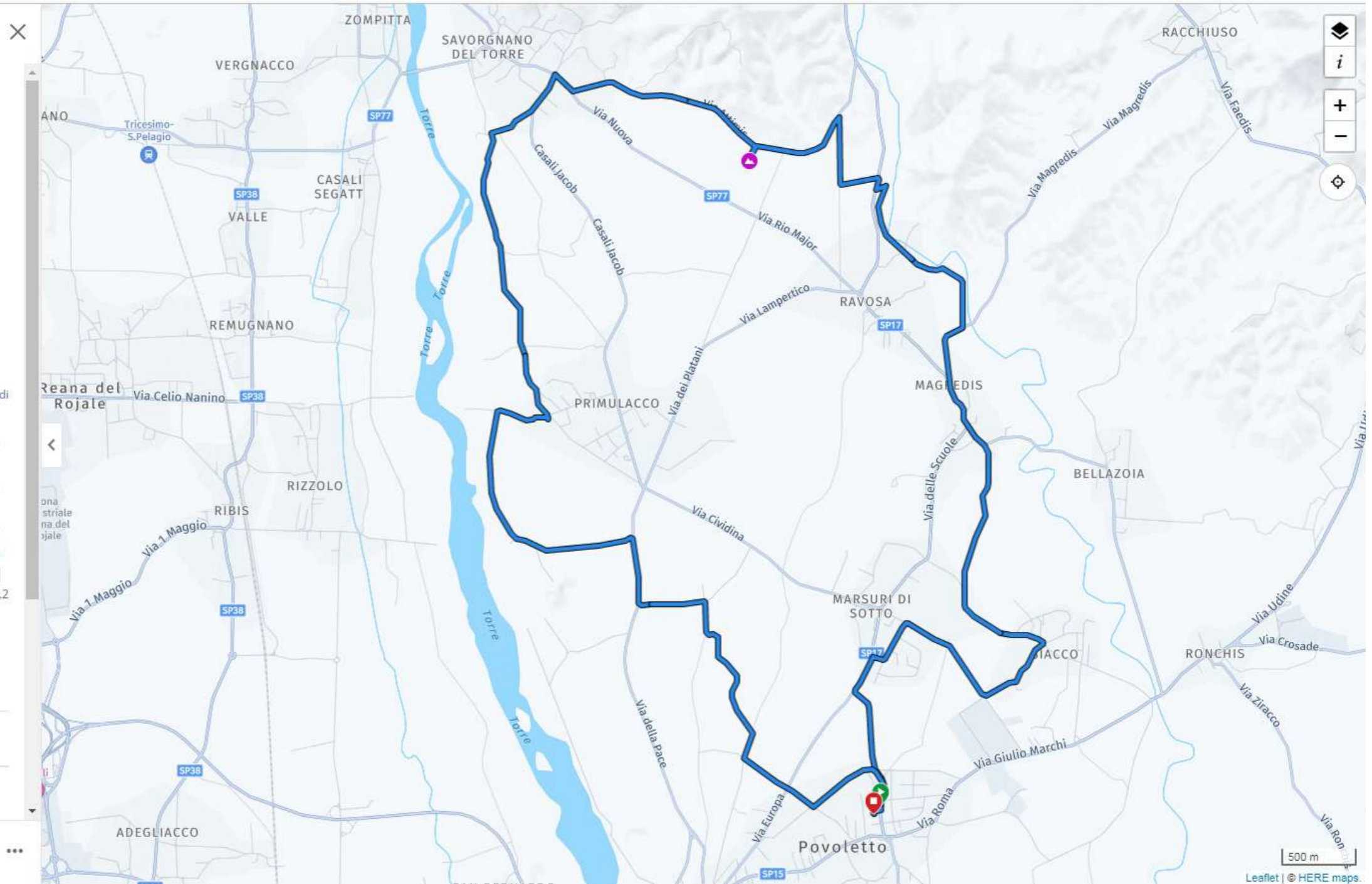


Salite

Punti percorso

Visualizza 1 salita

Invia al dispositivo



Map navigation controls: Home, Info, Zoom in (+), Zoom out (-), and Location pin.

500 m  
Leaflet | © HERE maps

**Partenza:** Povoletto - via Dante Alighieri, 13 c/o Centro Ricreatorio "Amici della Solidarietà"

Percorrenza Pista ciclabile via Dante Alighieri, via Europa/via Locanda, via Arturo Malignani (Marsure di Sotto)

via Ugo Foscolo e prosecuzione su via Giosuè Carducci verso la frazione di Siacco.

Imbocco strada in Via Cividale e continuazione su via Latteria con innesto su strada sterrata verso via della Chiesa - frazione Magredis.

Prosecuzione su via XI Febbraio e innesto su SP17 in via Giulio Ellero.

Magredis - 1ª tappa c/o Chiesa di San Pietro

Ripartenza su via Giulio Ellero con deviazione su via Reclusane (incrocio a V)..

Prima del Torrente Malina, svolta a sinistra su Argine del Malina, attraversamento di via Casali Faola e prosecuzione lungo l'Argine per poi ridiscendere un tratto fino all'attraversamento di via Rive Convierie (SP17) in prossimità della vecchia Trattoria Al Sole.

Prosecuzione su Strada sterrata fino ad arrivare su via Casali Danelutti.

Salita fino all'incrocio con via Fontana Falcon e svolta a sinistra. Prosecuzione su via Attimis (Savorgnano del Torre).

Savorgnano del Torre - 2ª tappa c/o Agriturismo alle Querce

Ripartenza su via Attimis. All'incrocio con via Nuova (SP77), svolta a destra proseguendo su via Nuova. Poi svolta a sinistra (al Monumento di Savorgnano) per scendere su via Maurino.

Svolta su via Battiferro e prosecuzione su Argine del Torrente Torre e su strada sterrata verso la frazione di Primulacco.

Arrivo in via Giuseppe Verdi.

Primulacco - 3ª tappa c/o area esterna concessa dal Bar Montecarlo

Ripartenza su via Giuseppe Verdi e via del Torre e percorrenza della strada dell'Argine.

Arrivo in via dei Prati (ciclabile c/o Nord Asfalti).

Svolta a destra su via del Campo e poi svolta a sinistra, in prossimità del Campo Volo di Primulacco, su strada sterrata verso via del Tiglio a Belvedere.

Prosecuzione su strada sterrata verso Salt di Povoletto.

Svolta su via Verona. Attraversamento incrocio con via Europa e prosecuzione su via Drigani

Svolta a sinistra su via Pascat

Svolta a destra su via Dante Alighieri

**Arrivo:** Povoletto - via Dante Alighieri, 13 c/o Centro Ricreatorio "Amici della Solidarietà" (anche punto di partenza) - 4ª e ultima tappa